

Утверждена

Постановлением Администрации Южского муниципального района

(наименование документа об утверждении, включая наименования

органов государственной власти или органов местного

самоуправления, принявших решение об утверждении схемы

или подписавших соглашение о перераспределении земельных участков)

от _____

№ _____

**Схема расположения земельного участка или земельных участков
на кадастровом плане территории**

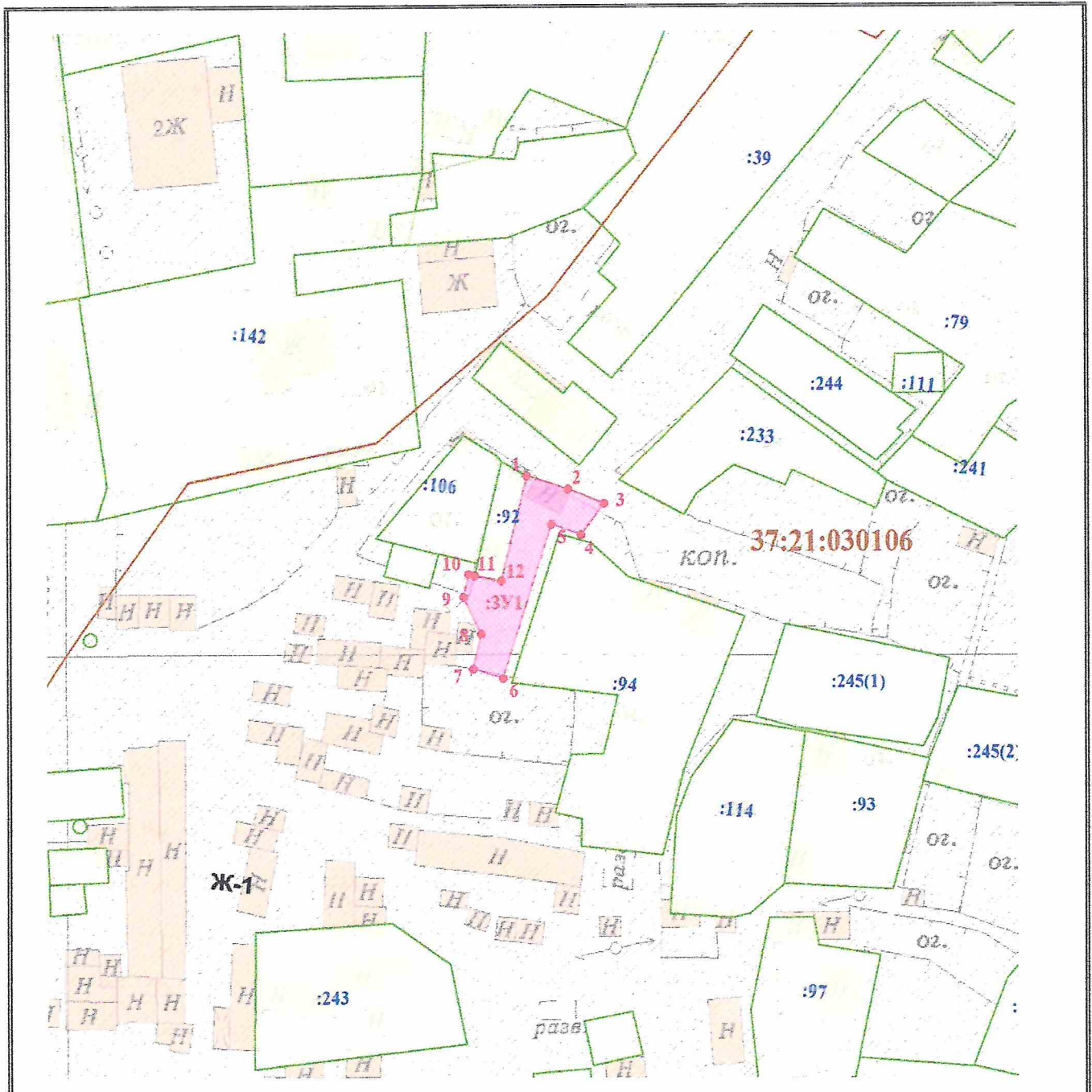
Условный номер земельного участка

(указывается в случае, если предусматривается образование двух и более земельных участков)

Площадь земельного участка 271 м²






(указывается проектная площадь образуемого земельного участка, вычисленная с использованием технологических и программных средств, в том числе размещенных на официальном сайте федерального органа исполнительной власти, уполномоченного Правительством Российской Федерации на осуществление государственного кадастрового учета, государственной регистрации прав, ведение Единого государственного реестра недвижимости и предоставление сведений, содержащихся в Едином государственном реестре недвижимости, в информационно-телекоммуникационной сети "Интернет" (далее - официальный сайт), с округлением до 1 квадратного метра. Указанное значение площади земельного участка может быть уточнено при проведении кадастровых работ не более чем на десять процентов)

Обозначение характерных точек границ	Координаты, м	
	(указываются в случае подготовки схемы расположения земельного участка с использованием технологических и программных средств, в том числе размещенных на официальном сайте. Значения координат, полученные с использованием указанных технологических и программных средств, указываются с округлением до 0.01 метра)	
	X	Y
1	2	3
1	261230.56	2299478.33
2	261228.28	2299485.26
3	261225.89	2299491.37
4	261220.52	2299487.46
5	261222.27	2299482.47
6	261196.10	2299474.31
7	261197.69	2299469.19
8	261203.72	2299470.56
9	261209.94	2299467.58
10	261213.88	2299468.39
11	261213.61	2299469.44
12	261212.75	2299474.00
1	261230.56	2299478.33



Масштаб 1:1000

Условные обозначения

	- контур образуемого земельного участка
	- существующая часть границы, имеющиеся в ЕГРН сведения о которой достаточны для определения ее местоположения
	- надписи номеров вновь образованных характерных точек
	- граница кадастрового квартала
	- граница населенного пункта
37:11:010103	- кадастровый квартал
:76	- кадастровый номер земельного участка
:3У1	- обозначение образуемого земельного участка
Ж-1	- жилая зона