

Утверждена

(наименование документа об утверждении, включая наименования

органов государственной власти или органов местного

самоуправления, принявших решение об утверждении схемы

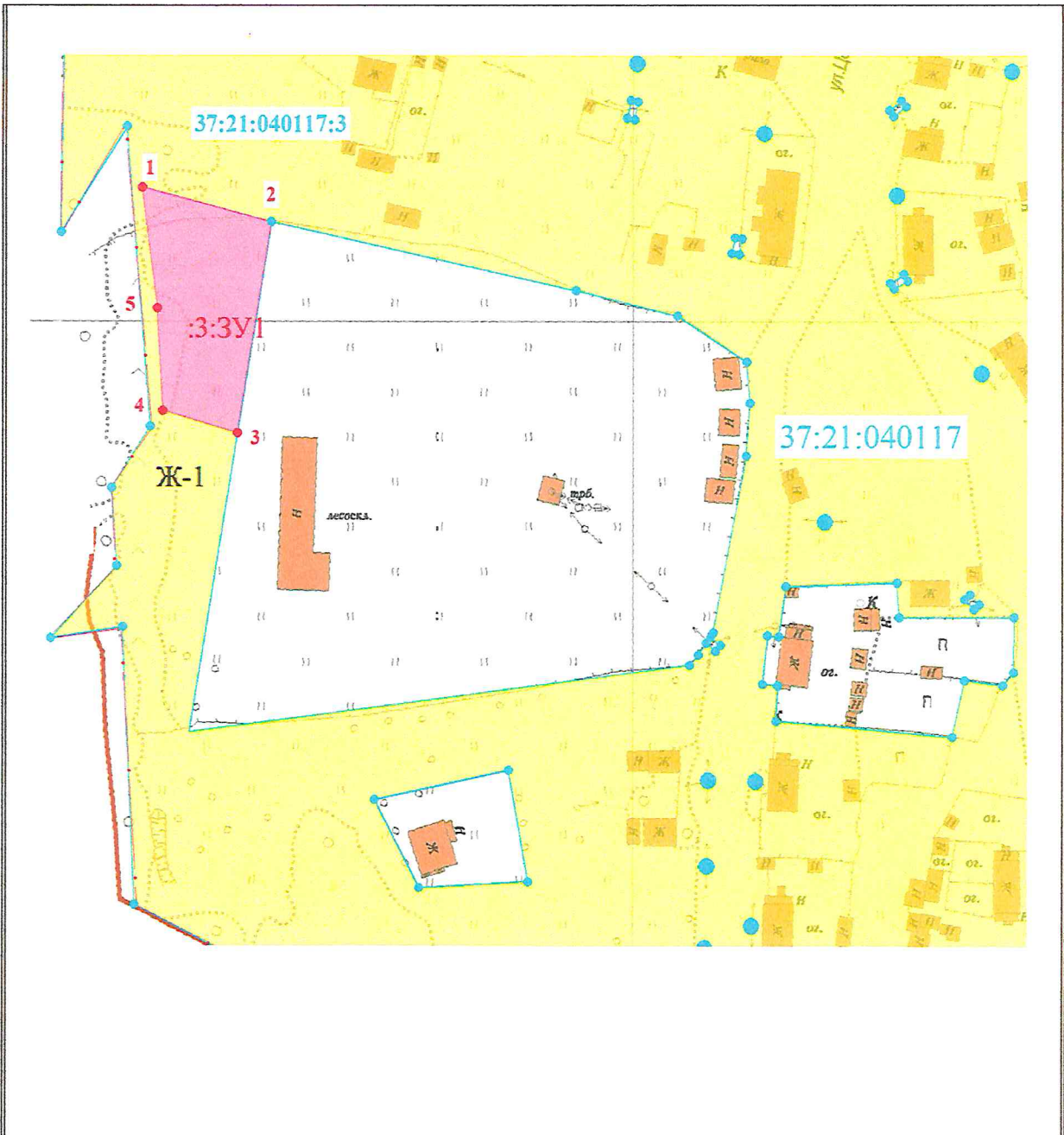
или подписавших соглашение о перераспределении земельных участков)

от _____ № _____

Схема расположения земельного участка или земельных участков на кадастровом плане территории






Система координат СК-63

Условный номер земельного участка :3:3У1		
Площадь земельного участка 2160 кв. м		
Обозначение характерных точек границ	Координаты, м	
	X	Y
1	2	3
1	6246442	2275845
2	6246431	2275886
3	6246365	2275875
4	6246372	2275852
5	6246404	2275850



Масштаб 1:2000

Условные обозначения:

	- вновь образованный земельный участок
	- граница измененного земельного участка
	- существующая часть границы, имеющиеся в ГКН сведения о которой достаточны для определения ее местоположения
	- граница кадастрового квартала
37:21:040117	- кадастровый квартал
37:21:040117:3	- кадастровый номер исходного, измененного земельного участка
:3:3У1	- обозначение образуемого путем раздела земельного участка
1	- надписи номеров вновь образованных характерных точек
	- характерная точка границы земельного участка, установленная в соответствии с федеральным законодательством и включенная в ГКН
Ж-1	- зона застройки индивидуальными жилыми домами