

Утверждена
Постановлением Администрации
(наименование документа об утверждении, включая наименование)
Южского муниципального района
органов государственной власти или органов местного
самоуправления, принявших решение об утверждении схемы
или подписавших соглашение о перераспределении земельных участков)
от _____ № _____

**Схема расположения земельного участка или земельных участков
на кадастровом плане территории**







Система координат МСК-37(зона 2)

Условный номер земельного участка :ЗУ1		
Площадь земельного участка 2143 кв.м		
Обозначение характерных точек границ	Координаты , м	
	X	Y
1	2	3
1	254133.06	2254996.61
2	254141.40	2255025.49
3	254077.62	2255048.01
4	254068.17	2255016.07



Масштаб 1:2000

Условные обозначения

	- контур образуемого земельного участка
	- существующая часть границы, имеющиеся в ЕГРН сведения о которой достаточны для определения ее местоположения
	- надписи номеров вновь образованных характерных точек
	- граница кадастрового квартала
	- граница населенного пункта
37:11:010405	- кадастровый квартал
:234	- кадастровый номер земельного участка
:3У1	- обозначение образуемого земельного участка
	- жилая зона