

Утверждена  
*Постановлением Администрации*  
(наименование документа об утверждении, включая наименования  
*Южского муниципального района*  
органов государственной власти или органов местного

самоуправления, принявших решение об утверждении схемы

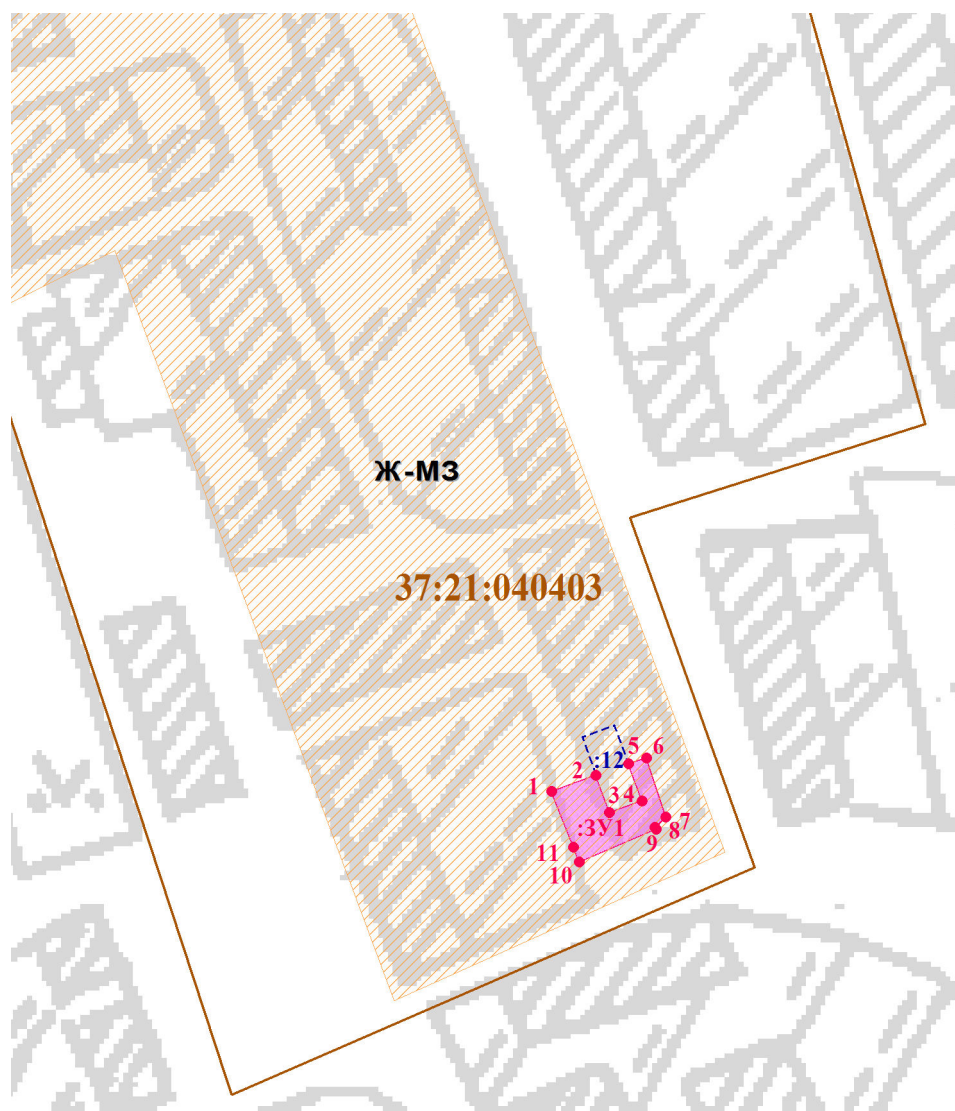
или подписавших соглашение о перераспределении земельных участков)

от \_\_\_\_\_ № \_\_\_\_\_

**Схема расположения земельного участка или земельных участков  
на кадастровом плане территории**







Система координат СК-63 г.

Условный номер земельного участка :ЗУ1		
Площадь земельного участка 400 кв.м		
Обозначение характерных точек границ	Координаты , м	
	X	Y
1	2	3
1	6252840.98	2287864.72
2	6252845.28	2287876.44
3	6252835.39	2287880.02
4	6252838.53	2287888.60
5	6252848.29	2287885.07
6	6252849.84	2287889.77
7	6252834.18	2287894.87
8	6252831.59	2287892.04
9	6252830.94	2287892.31
10	6252822.44	2287871.98
11	6252826.26	2287870.57



Масштаб 1:2000

Условные обозначения

	- контур образуемого земельного участка
	- существующая часть границы, имеющиеся в ЕГРН сведения о которой достаточны для определения ее местоположения
	- надписи номеров вновь образованных характерных точек
	- граница кадастрового квартала
	- граница населенного пункта
<b>37:11:010103</b>	- кадастровый квартал
<b>:76</b>	- кадастровый номер земельного участка
<b>:3У1</b>	- обозначение образуемого земельного участка
	- зона застройки малоэтажными жилыми домами