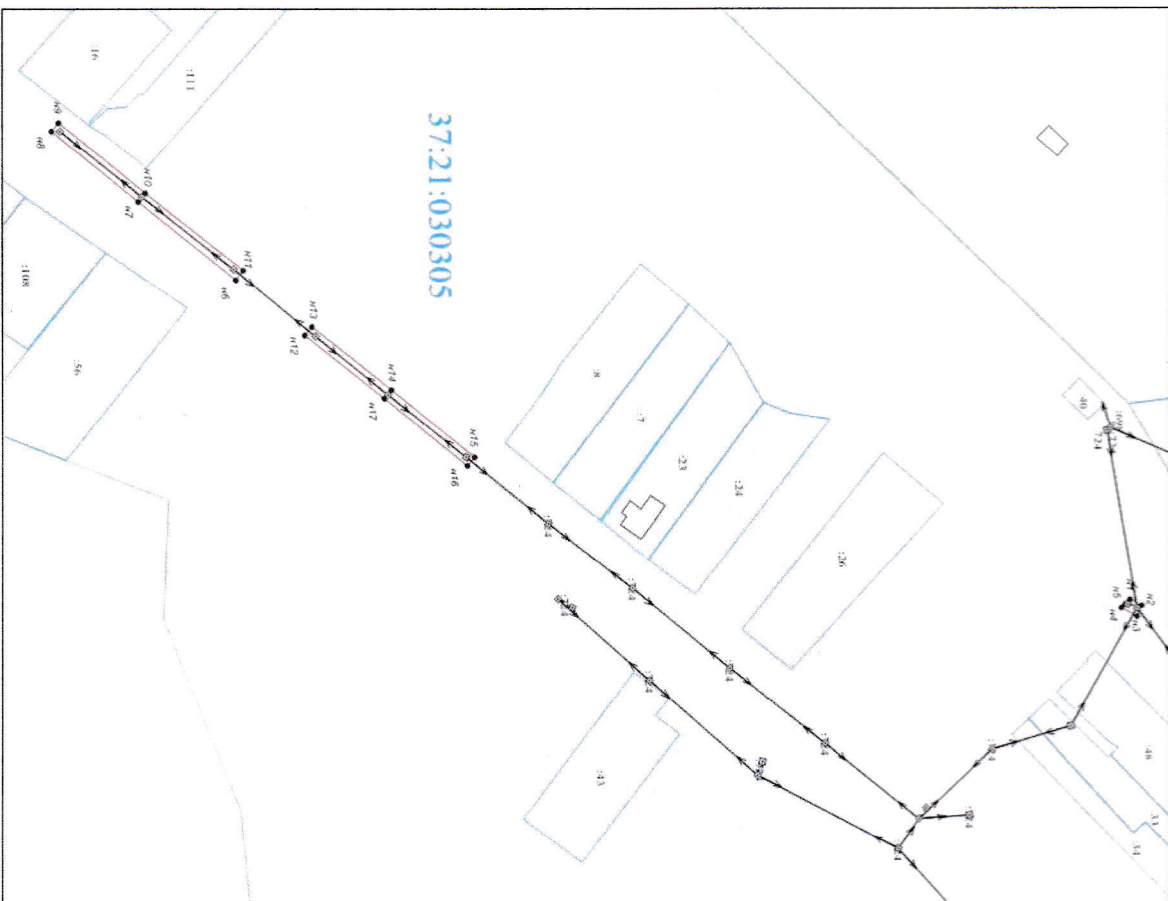


Схема расположения границ (сферы действия) публичного сервитута, устанавливаемого в целях размещения объекта электросетевого хозяйства КВЛ-0,4 кВ от ТП-4, входящего в состав ЭСК№3, объект "Талпыц" - лит. III.

**Координаты поворотных точек границ сервитута
Система координат: СК 1963 г.**

Адрес (местоположение): Исаювская область, Южский район, с. Талпыц
Площадь планируемого публичного сервитута: 652,0 кв. м.
Категория земель: земли населенных пунктов



Обозначение характерных точек границ	Координаты, м		
	1	2	3
n6	6252014.04	2298384.18	
n7	6251979.67	2298356.77	
n8	6251949.20	2298332.24	
n9	6251951.71	2298329.12	
n10	6251982.15	2298353.63	
n11	6252016.66	2298381.02	
n6	6252014.04	2298384.18	
n1	6252328.21	2298496.67	
n2	6252332.57	2298499.02	
n3	6252330.80	2298502.61	
n4	6252325.34	2298499.80	
n5	6252326.48	2298498.57	
n1	6252328.21	2298496.67	
n12	6252038.01	2298403.69	
n13	6252040.67	2298400.58	
n14	6252068.52	2298422.74	
n15	6252097.96	2298446.28	
n16	6252095.46	2298449.41	
n17	6252066.03	2298425.87	
n12	6252038.01	2298403.69	

Условные обозначения:

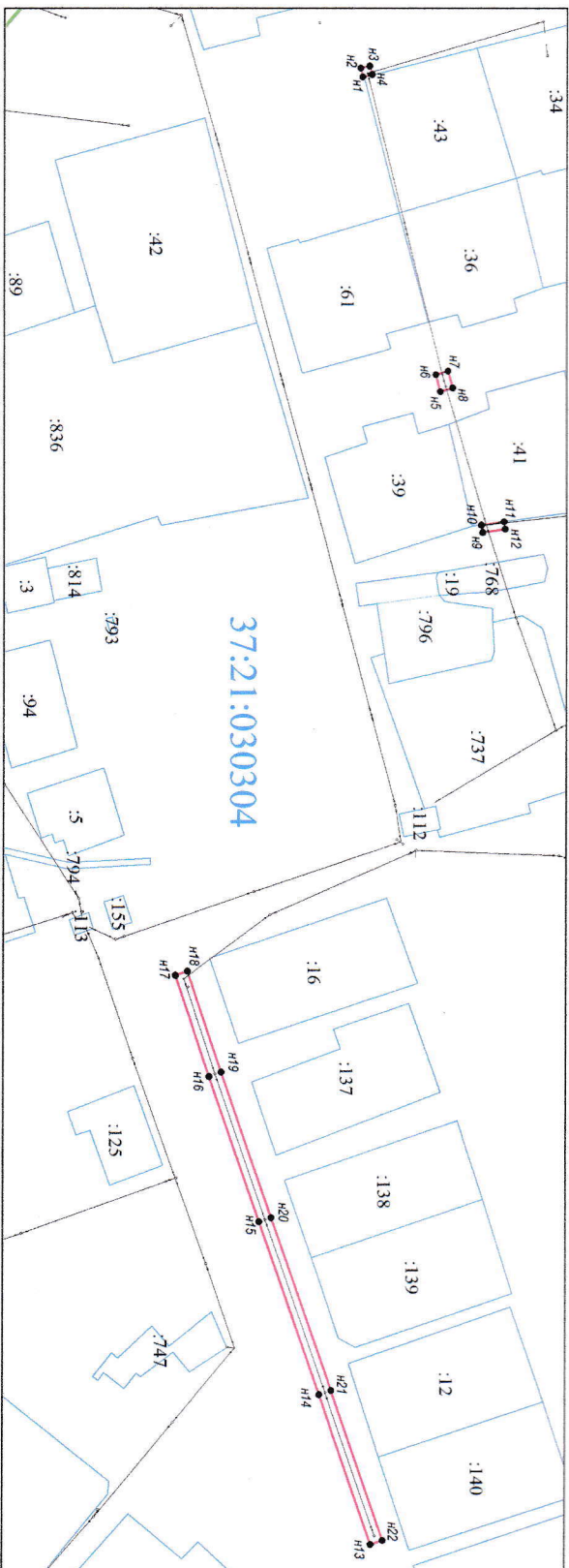
- - зона планируемой границы сферы действия публичного сервитута
- - границы существующих земельных участков
- 292 - кадастровый номер земельного участка
- 37:21:030305 - номер кадастрового квартала
- - характерная точка границы, сведения о которой достаточны для определения ее местоположения
- 1, 2, 3... - номер характерной точки границы, сведения о которой достаточны для определения ее местоположения

Масштаб 1:2500

Схема расположения границ (сферы действия) публичного сервитута, устанавливаемого в целях размещения объекта электросетевого хозяйства КВЛ-0,4 кВ от ТП-5, входящего в состав ЭСК№3, объект "Талицы", лит. III.

Координаты поворотных точек границ сервитута
Система координат: СК 1963 г.

Адрес (местоположение): Ивановская область, Южский район, с.Талицы
Площадь планируемого публичного сервитута: 804,0 кв. м.
Категория земель: земли населенных пунктов



Масштаб 1:3000

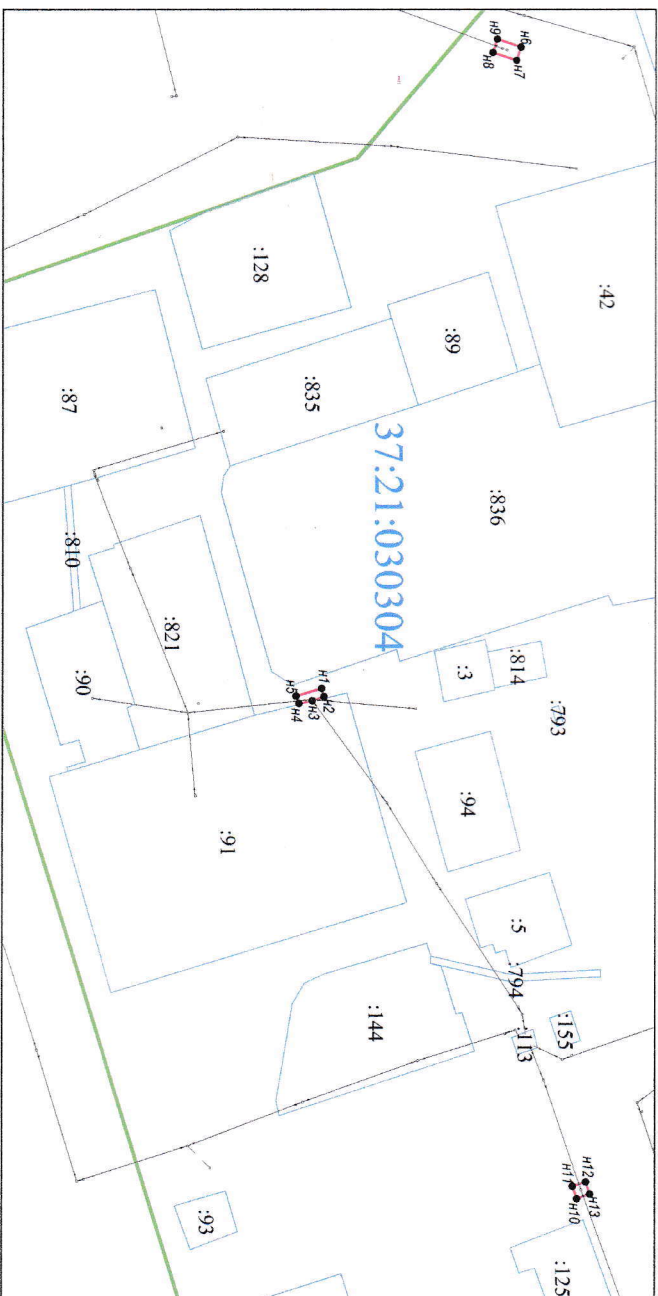
Условные обозначения:

- зона планируемой граница сферы действия публичного сервитута
- границы существующих земельных участков
- :292 - кадастровый номер земельного участка
- 37:21:030304** - номер кадастрового квартала
- - характерная точка границы, сведения о которой достаточны для определения ее местоположения
- 1, 2, 3... - номер характерной точки границы, сведения о которой достаточны для определения ее местоположения

Обозначение характерных точек границ	Координаты, м		
	X	Y	Z
n1	6253092,99	2297950,81	
n2	6253092,35	2297948,10	
n3	6253095,21	2297947,42	
n4	6253095,88	2297950,12	
n1	6253092,99	2297950,81	
n5	6253117,59	2298049,73	
n6	6253116,11	2298044,40	
n7	6253119,96	2298043,33	
n8	6253121,44	2298048,66	
n5	6253117,59	2298049,73	
n9	6253130,97	2298093,89	
n10	6253130,65	2298091,52	
n11	6253137,73	2298090,57	
n12	6253138,04	2298092,80	
n9	6253130,97	2298093,89	
n13	6253096,36	2298411,67	
n14	6253079,95	2298364,50	
n15	6253060,93	2298310,20	
n16	6253045,07	2298264,63	
n17	6253034,28	2298232,81	
n18	6253038,06	2298231,53	
n19	6253048,85	2298263,33	
n20	6253064,71	2298308,87	
n21	6253083,73	2298363,17	
n22	6253100,14	2298410,36	
n13	6253096,36	2298411,67	

Схема расположения границ (сферы действия) публичного сервитута, устанавливаемого в целях размещения объекта электросетевого хозяйства КВЛ-0,4 кВ от ТП-6, входящего в состав ЭСК№3, объект "Талицы" - лит III.

Адрес (местоположение): *Ивановская область, Южский район, с.Талицы*
Площадь планируемого публичного сервитута: 63,0 кв. м.
Категория земель: земли населенных пунктов



Масштаб 1:3500

Условные обозначения:

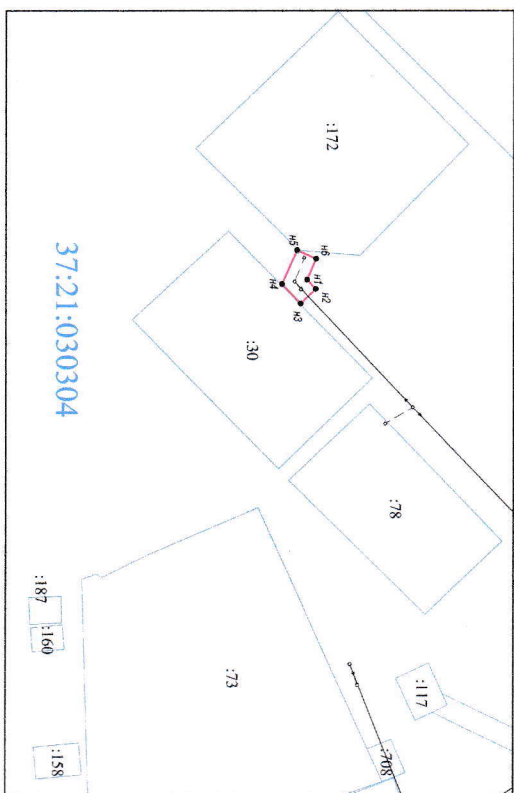
- зона планируемой границы сферы действия публичного сервитута
- границы существующих земельных участков
- 292 - кадастровый номер земельного участка
- 37:21:030304 - номер кадастрового квартала
- - характерная точка границы, сведения о которой достаточны для определения ее местоположения
- 1, 2, 3, ... - номер характерной точки границы, сведения о которой достаточны для определения ее местоположения

Координаты поворотных точек Границ сервитута Система координат: СК 1963 г.

Обозначение характерных точек Грани	Координаты, м	
	X	Y
1		
н6	6253003.03	2297931.37
н7	6253001.78	2297935.17
н8	6252994.89	2297932.91
н9	6252996.14	2297929.11
н6	6253003.03	2297931.37
н1	6252945.78	2298115.26
н2	6252946.48	2298117.65
н3	6252943.11	2298118.83
н4	6252939.26	2298119.60
н5	6252938.39	2298117.46
н1	6252945.78	2298115.26
н10	6253019.51	2298261.46
н11	6253018.29	2298257.95
н12	6253022.07	2298256.65
н13	6253023.29	2298260.15
н10	6253019.51	2298261.46

Схема расположения границ (сферы действия) публичного сервитута, устанавливаемого в целях размещения объекта электросетевого хозяйства КВЛ-0,4 кВ от ТП-11, входящего в состав ЭСК№3, объект "Талицы" - лит III.

Адрес (местоположение): Ивановская область, Южский район, с. Талицы
Площадь планируемого публичного сервитута: 37,0 кв. м.
Категория земель: земли населенных пунктов



Масштаб 1:1000

Условные обозначения:

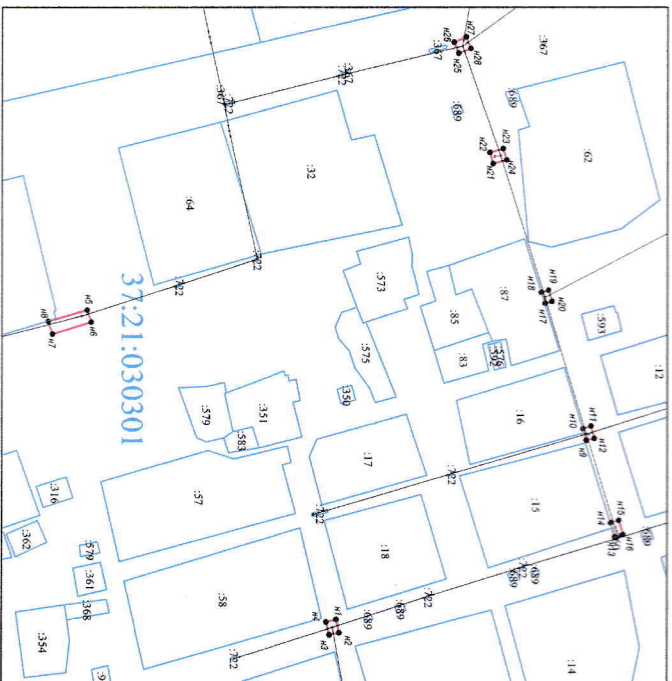
- зона планируемой границы сферы действия публичного сервитута
- границы существующих земельных участков
- 292 - кадастровый номер земельного участка
- 37:21:030304 - номер кадастрового квартала
- - характерная точка границы, сведения о которой достаточны для определения ее местоположения
- 1, 2, 3... - номер характерной точки границы, сведения о которой достаточны для определения ее местоположения

Координаты поворотных точек Границ сервитута Система координат: СК 1963 г.

Обозначение характерных точек Границ	Координаты, м	
	X	Y
1	2	3
n1	6253374.08	2297669.96
n2	6253375.73	2297671.69
n3	6253372.84	2297674.45
n4	6253369.34	2297670.78
n5	6253372.16	2297664.42
n6	6253375.82	2297666.05
n1	6253374.08	2297669.96

Схема расположения границ (сферы действия) публичного сервитута, устанавливаемого в целях размещения объекта электросетевого хозяйства КВЛ-0,4 кВ от ТП-12, входящего в состав ЭСК№3, объект "Талицы", лит. III.

Адрес (местоположение): *Ивановская область, Южский район, с.Талицы*
 Площадь планируемого публичного сервитута: 150,0 кв. м.
 Категория земель: земли населенных пунктов



Масштаб 1:2000

Условные обозначения:

- - зона планируемой границы сферы действия публичного сервитута
- - границы существующих земельных участков
- :292** - кадастровый номер земельного участка
- 37:21:030301** - номер кадастрового квартала

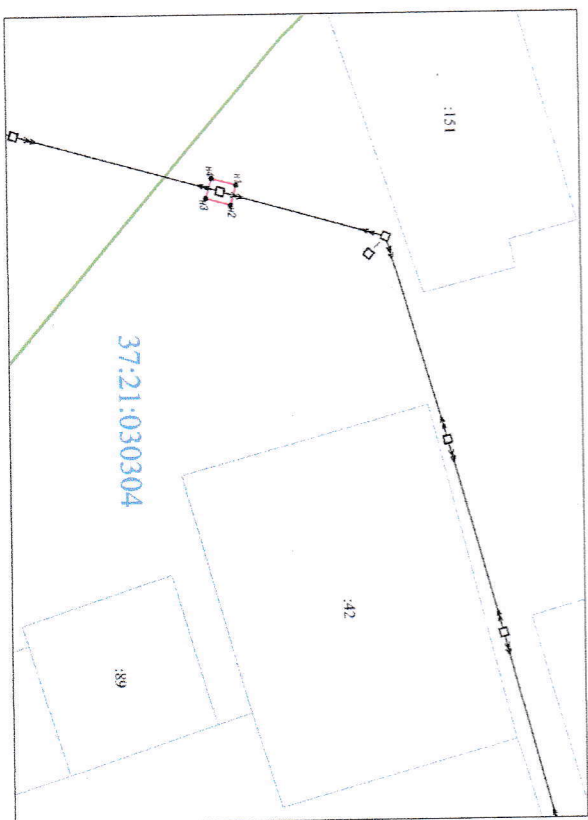
- - Характерная точка границы, сведения о которой достаточны для определения ее местоположения
- 1, 2, 3, ... - номер характерной точки границы, сведения о которой достаточны для определения ее местоположения

Координаты поворотных точек границ сервитута
 Система координат: СК 1963 г.

Обозначение характерных точек Границ	Координаты, м		
	X	Y	Z
Н1	6252998.38	2297597.36	
Н2	6252996.85	2297593.67	
Н3	6253000.92	2297591.92	
Н4	6253002.44	2297595.77	
Н1	6252998.38	2297597.36	
Н5	6252956.99	2297789.21	
Н6	6252958.00	2297793.65	
Н7	6252954.63	2297794.46	
Н8	6252953.54	2297790.10	
Н5	6252956.99	2297789.21	
Н9	6252871.76	2297684.38	
Н10	6252873.20	2297688.41	
Н11	6252859.98	2297692.44	
Н12	6252858.50	2297688.20	
Н9	6252871.76	2297684.38	
Н13	6253041.86	2297728.42	
Н14	6253040.84	2297724.55	
Н15	6253043.57	2297723.67	
Н16	6253044.66	2297727.80	
Н13	6253041.86	2297728.42	
Н17	6253051.62	2297761.25	
Н18	6253050.22	2297756.47	
Н19	6253053.09	2297755.62	
Н20	6253054.53	2297760.49	
Н17	6253051.62	2297761.25	
Н21	6253027.82	2297682.29	
Н22	6253026.55	2297678.50	
Н23	6253029.09	2297677.79	
Н24	6253030.26	2297681.57	
Н21	6253027.82	2297682.29	
Н25	6253010.07	2297634.81	
Н26	6253009.00	2297630.96	
Н27	6253013.50	2297629.67	
Н28	6253014.74	2297633.52	
Н25	6253010.07	2297634.81	

Схема расположения границ (сферы действия) публичного сервитута, устанавливаемого в целях размещения объекта электросетевого хозяйства КВЛ-6кВ ф.601 (пст. №48-КТП №11), входящего в состав ЭСК№3, объект "Талица", лит. III.

Адрес (местоположение): *Ивановская область, Южский район, с.Талица*
 Площадь планируемого публичного сервитута: 20,0 кв. м.
 Категория земель: земли населенных пунктов



Масштаб 1:1000

Условные обозначения:

- - зона планируемой границы сферы действия публичного сервитута
- - границы существующих земельных участков
- 292 - кадастровый номер земельного участка
- 37:21:030304 - номер кадастрового квартала
- - характерная точка границы, сведения о которой достаточны для определения ее местоположения
- 1, 2, 3... - номер характерной точки границы, сведения о которой достаточны для определения ее местоположения

Координаты поворотных точек границы сервитута
 Система координат: СК 1963 г.

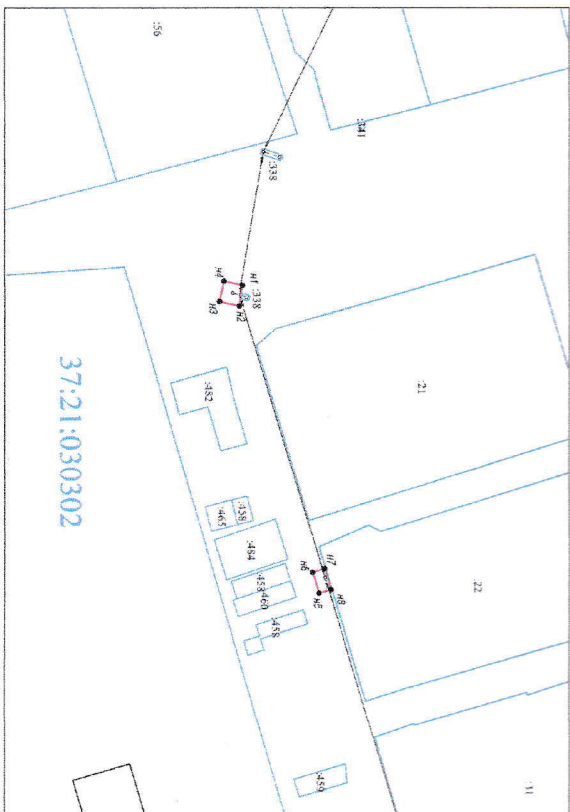
Обозначение характерных точек границы	Координаты, м	
	X	Y
1	2	3
п1	6253006.92	2297921.12
п2	6253005.86	2297924.98
п3	6253001.11	2297923.67
п4	6253002.17	2297919.81
п1	6253006.92	2297921.12

Схема расположения границ (сферы действия) публичного сервитута, устанавливаемого в целях размещения объекта электроосетевого хозяйства КВЛ-6кВ ф.602 (п.ст.48-кТП №3, ТП4), входящего в состав ЭСК№3, объекта "Талицы" - лит. III.

Адрес (местоположение): *Ивановская область, Южский район, с.Талицы*

Площадь планируемого публичного сервитута: 25,0 кв. м.

Категория земель: земли населенных пунктов



Масштаб 1:1000

Условные обозначения:

- - зона планируемой границы сферы действия публичного сервитута
- - границы существующих земельных участков
- 2992 - кадастровый номер земельного участка
- 37:21:030302 - номер кадастрового квартала
- - характерная точка границы, сведения о которой достаточны для определения ее местоположения
- 1, 2, 3, ... - номер характерной точки границы, сведения о которой достаточны для определения ее местоположения

Координаты поворотных точек границы сервитута
Система координат: СК 1963 г.

Обозначение характерных точек границ	Координаты, м	
	X	Y
1	2	3
n1	6252604.79	2298093.85
n2	6252604.18	2298097.81
n3	6252600.38	2298096.97
n4	6252601.26	2298093.07
n1	6252604.79	2298093.85
n5	6252619.53	2298152.99
n6	6252618.32	2298149.00
n7	6252620.64	2298148.29
n8	6252621.87	2298152.29
n5	6252619.53	2298152.99

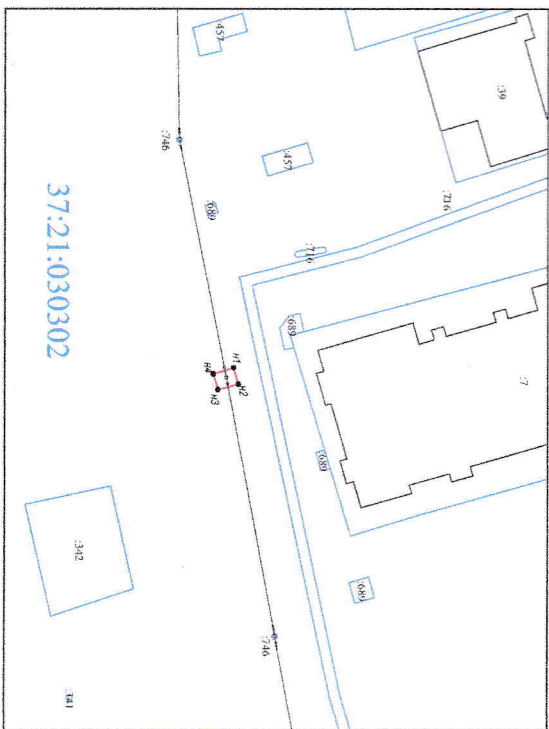
Схема расположения границ (сферы действия) публичного сервитута, устанавливаемого в целях размещения объекта электросетевого хозяйства КВЛ-6кВ ф.604 (ш/ст.№48-КТТ №2), входящего в состав ЭСК№3, объекта "Талицы" - лит. III.

Адрес (местоположение): *Ивановская область, Южский район, с.Талицы*

Площадь планируемого публичного сервитута: 13,0 кв. м.

Категория земель: земли населенных пунктов

Координаты поворотных точек границ сервитута
Система координат: СК 1963 г.



Масштаб 1:1000

Обозначение характерных точек Границ	Координаты, м	
	X	Y
1	2	3
n1	6252775.25	2298268.05
n2	6252776.12	2298271.13
n3	6252772.26	2298272.17
n4	6252771.43	2298269.19
n1	6252775.25	2298268.05

Условные обозначения:

— зона планируемой границы сферы действия публичного сервитута

— границы существующих земельных участков

:292 - кадастровый номер земельного участка

37:21:030302 - номер кадастрового квартала

• - характерная точка границы, сведения о которой достаточны для определения ее местоположения

1, 2, 3, ... - номер характерной точки границы, сведения о которой достаточны для определения ее местоположения