

Утверждена
Постановлением Администрации
(наименование документа об утверждении, включая наименования
Южского муниципального района
органов государственной власти или органов местного
самоуправления, принявших решение об утверждении схемы
или подписавших соглашение о перераспределении земельных участков)
от _____ № _____

**Схема расположения земельного участка или земельных участков
на кадастровом плане территории**







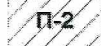

Система координат МСК-37(зона 2)

Условный номер земельного участка :ЗУ1		
Площадь земельного участка 400 кв.м		
Обозначение характерных точек границ	Координаты , м	
	X	Y
1	2	3
1	254723.41	2265518.42
2	254711.70	2265522.02
3	254707.30	2265511.12
4	254695.60	2265515.06
5	254702.03	2265534.66
6	254695.71	2265536.43
7	254693.62	2265529.56
8	254697.66	2265528.66
9	254692.39	2265510.75
10	254691.86	2265508.99
11	254717.42	2265501.13



Масштаб 1:1500

Условные обозначения

	- контур образуемого земельного участка
	- существующая часть границы, имеющиеся в ЕГРН сведения о которой достаточны для определения ее местоположения
	- надписи номеров вновь образованных характерных точек
	- граница кадастрового квартала
	- граница населенного пункта
37:11:010103	- кадастровый квартал
:968	- кадастровый номер земельного участка
:3У1	- обозначение образуемого земельного участка
	- жилая зона
	- производственная зона
	- охранная зона кабельно-воздушной линии *ВЛ-0,4 кВ ф. «д. Снегирево КПП-16», принадлежащая АО «ОЭС»