



**ИВАНОВСКАЯ ОБЛАСТЬ**  
**АДМИНИСТРАЦИЯ ЮЖСКОГО МУНИЦИПАЛЬНОГО РАЙОНА**

**ПОСТАНОВЛЕНИЕ**

от 15.07.2019 № 655-п

г. Южа

**Об установлении публичного сервитута в отношении земельных участков, расположенных на территории Талицко-Мугреевского сельского поселения Южского района Ивановской области в целях размещения объектов электросетевого хозяйства**

Рассмотрев ходатайство АО «Объединенные электрические сети», адрес местонахождения: г. Иваново, ул. Новая, д. 15 (ОГРН 1093706000960, ИНН 3706016431), руководствуясь Земельным кодексом Российской Федерации, Федеральным законом от 06.10.2003 № 131-ФЗ «Об общих принципах организации местного самоуправления в Российской Федерации», ст. 30 Устава Южского муниципального района, Администрация Южского муниципального района **п о с т а н о в л я е т**:

1. Установить в пользу АО «Объединенные электрические сети» публичный сервитут в отношении земельных участков, расположенных на территории Талицко-Мугреевского сельского поселения Южского района Ивановской области, в целях размещения объектов - электросетевой комплекс № 3 (приложение № 1).

Срок действия публичного сервитута – 49 лет.

2. Определить следующие границы публичного сервитута, установленного в п. 1 настоящего постановления:

2.1. В отношении земельных участков, указанных в пунктах 1-5 приложения № 1 к настоящему Постановлению, границы сервитута устанавливаются в соответствии со Схемами расположения границ (сферы действия) публичного сервитута.

3. Ограничения в использовании земельных участков, в отношении которых установлен публичный сервитут, устанавливаются согласно Постановления Правительства Российской Федерации от 24.02.2009 № 160 «О порядке установления охранных зон объектов электросетевого

хозяйства и особых условий земельных участков, расположенных в границах таких зон».

4. Плата за публичный сервитут не устанавливается согласно п. 4 ст. 3.6 Федерального закона от 25.10.2001 №137-ФЗ «О введении в действие Земельного кодекса Российской Федерации».

5. Опубликовать настоящее постановление в официальном издании «Правовой Вестник Южского муниципального района» и разместить на официальных сайтах Южского муниципального района <http://www.yuzha.ru> и Талицко-Мугреевского сельского поселения Южского района Ивановской области <http://talici-adm.ru/> в информационно-телекоммуникационной сети «Интернет».

**Глава Южского муниципального района**

**В.И. Мальцев**

Приложение № 1

к постановлению Администрации Южского  
муниципального района  
от \_\_\_\_\_ № \_\_\_\_\_

**Перечень земельных участков, в отношении которых устанавливается  
публичный сервитут**

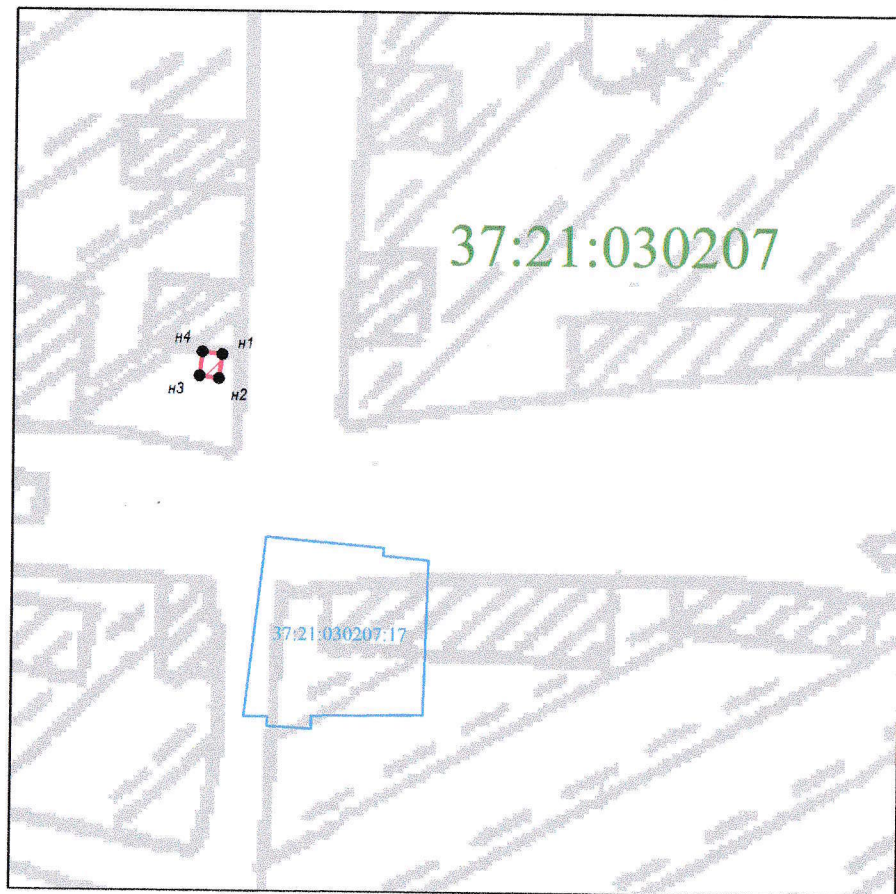
№ п/п	Местоположение земельного участка	Кадастровый номер земельного участка	Площадь планируемого публичного сервитута, кв. м
ЭСК № 3, объект «Рабочие поселки» (лит.П)			
1.	Ивановская область, Южский район, с. Мугреевский	-	33
2.	Ивановская область, Южский район, с. Мугреевский	-	84
3.	Ивановская область, Южский район, с. Мугреевский	-	10480
4.	Ивановская область, Южский район, с. Мугреевский	-	4568
5.	Ивановская область, Южский район, с. Мугреевский	-	4321

**Схема расположения границ (сферы действия) публичного сервитута  
устанавливаемого в целях размещения и обслуживания объекта электросетевого хозяйства (трансформаторной подстанции ТП №3,  
входящей в состав Электросетевого комплекса №3, объект "Рабочие поселки", лит. II)**

Адрес (местоположение): обл. Ивановская, р-н Южский, с. Мугреевский

Площадь планируемого публичного сервитута: 33 кв.м.



Категория земель: земли населенных пунктов



**Координаты поворотных точек границ сервитута  
Система координат: СК 1963 г**

Обозначение характерных точек границ	Координаты, м	
	X	Y
<b>1</b>	<b>2</b>	<b>3</b>
n1	6258539.29	2300542.46
n2	6258532.96	2300541.67
n3	6258533.61	2300536.48
n4	6258539.94	2300537.28
n1	6258539.29	2300542.46

**Условные обозначения:**

-  - зона планируемой границы сферы действия публичного сервитута
-  - границы существующих земельных участков
- 37:20:020105:25 - кадастровый номер земельного участка
- 37:20:010310 - номер кадастрового квартала
- - характерная точка границы, сведения о которой достаточны для определения ее местоположения
- n1, n2, n3... - номер характерной точки границы, сведения о которой достаточны для определения ее местоположения

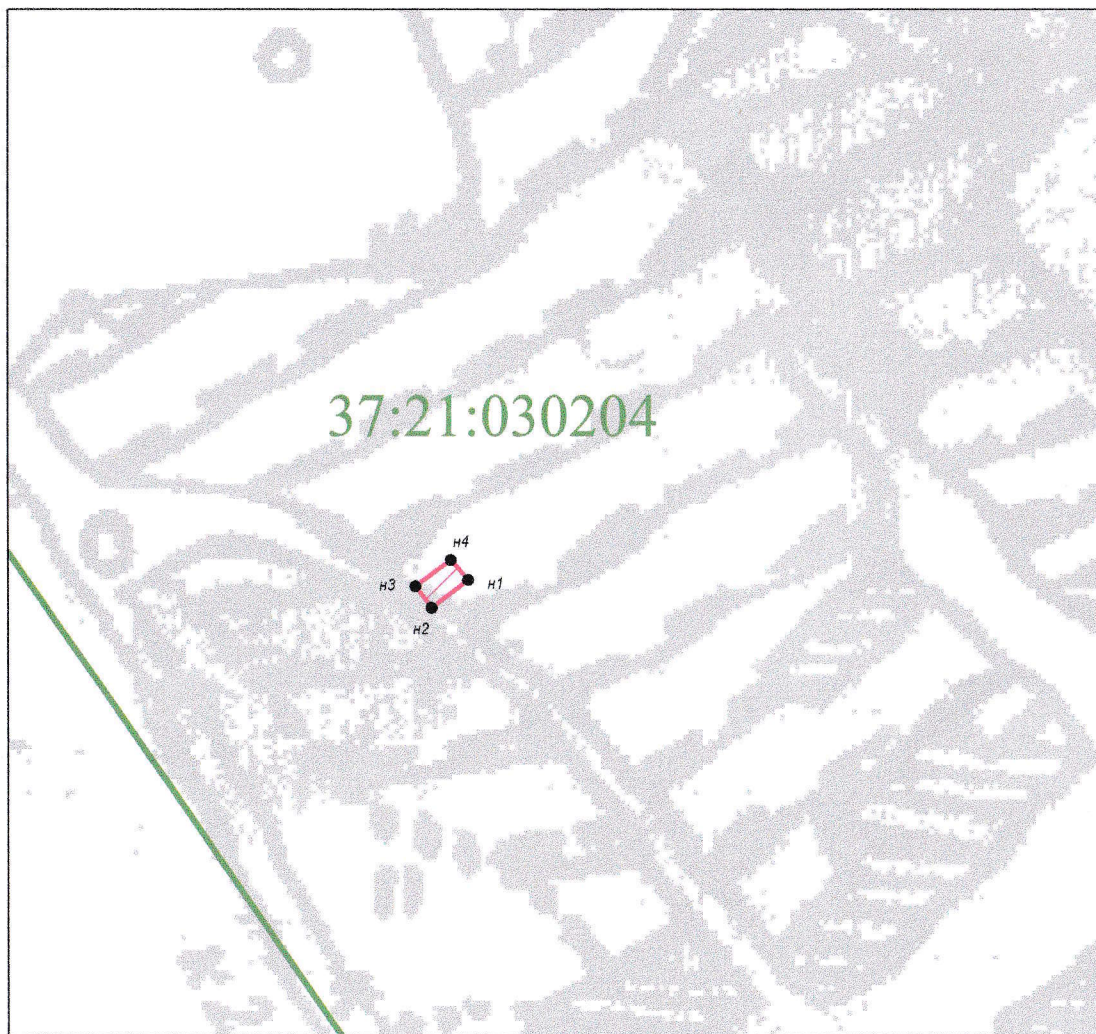
**Масштаб 1:2000**

**Схема расположения границ (сферы действия) публичного сервитута  
устанавливаемого в целях размещения и обслуживания объекта электросетевого хозяйства (МТП.№6 (мачтовая трансформаторная подстанция), входящей в состав Электросетевого комплекса №3, объект "Рабочие поселки", лит.П)**

Адрес (местоположение): обл. Ивановская, р-н Южский, с. Мугреевский

Площадь планируемого публичного сервитута: 84 кв.м.

Категория земель: земли населенных пунктов





**Масштаб 1:2000**

Координаты поворотных точек границ сервитута  
Система координат: СК 1963 г

Обозначение характерных точек границ	Координаты, м	
	X	Y
1	2	3
n1	6261263.65	2302502.78
n2	6261256.30	2302493.20
n3	6261261.97	2302488.89
n4	6261268.97	2302498.25
n1	6261263.65	2302502.78

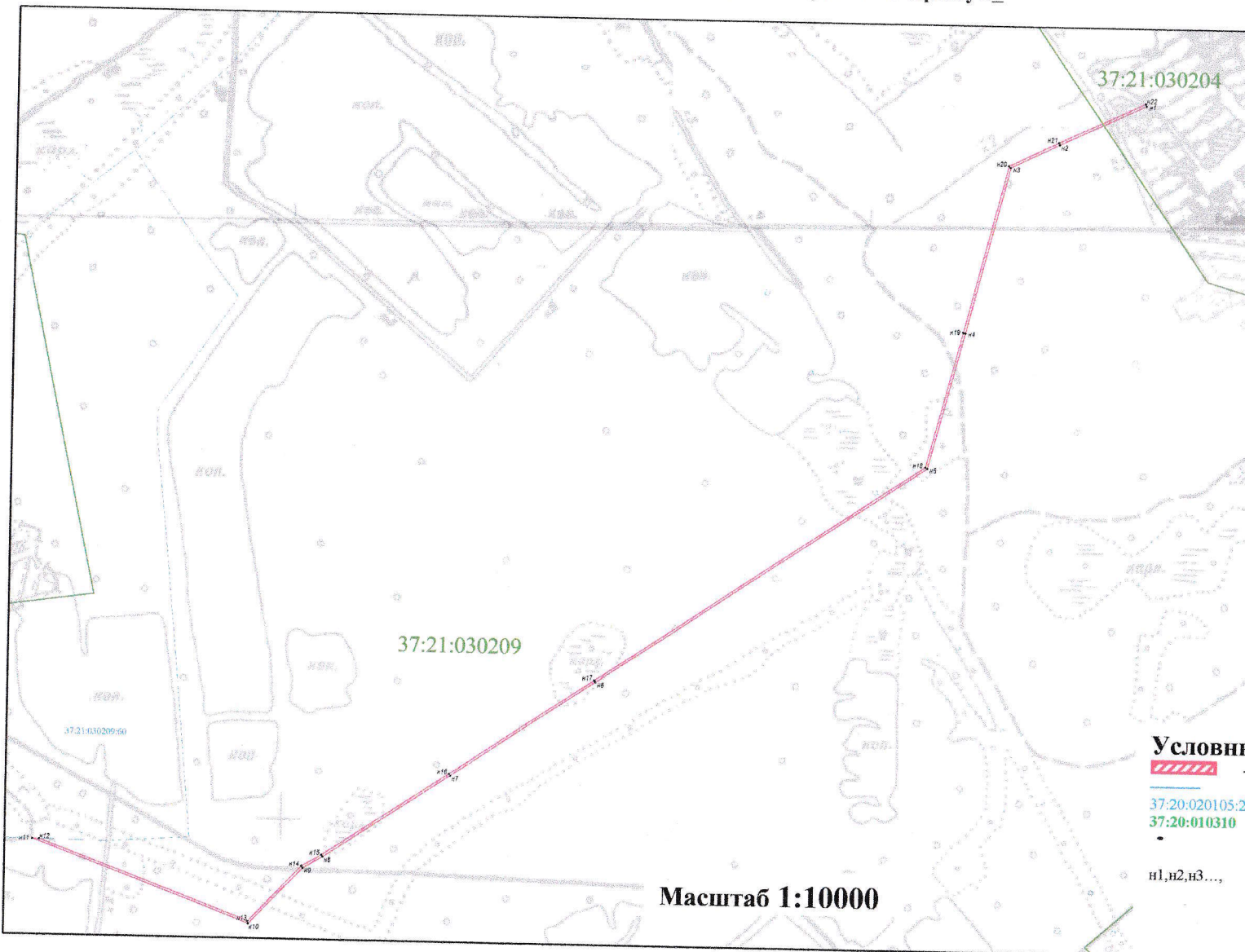
**Условные обозначения:**

-  - зона планируемой границы сферы действия публичного сервитута
-  - границы существующих земельных участков
- 37:20:020105:25 - кадастровый номер земельного участка
- 37:20:010310 - номер кадастрового квартала
- (black dot) - характерная точка границы, сведения о которой достаточны для определения ее местоположения
- n1, n2, n3, ... - номер характерной точки границы, сведения о которой достаточны для определения ее местоположения

**Схема расположения границ (сферы действия) публичного сервитута**  
 устанавливаемого в целях размещения и обслуживания объекта электросетевого хозяйства (ВЛ 3 кВ, фид.302, п/ст Мугреево - МТП№6 входящей в состав  
 Электросетевого комплекса №3, объект "Рабочие поселки", лит.П)




Адрес (местоположение): обл. Ивановская, р-н Южский  
 Площадь планируемого публичного сервитута: 10480 кв.м.  
 Категория земель: земли населенных пунктов  
 Кадастровые номера земельных участков на части которых устанавливается публичный сервитут: -

Координаты поворотных точек границ сервитута  
 Система координат: СК 1963 г



Обозначение характерных точек границ	Координаты, м	
	X	Y
1	2	3
n1	6261258.59	2302488.16
n2	6261188.37	2302339.54
n3	6261147.19	2302255.22
n4	6260857.57	2302181.66
n5	6260621.07	2302119.21
n6	6260237.61	2301550.66
n7	6260070.62	2301301.83
n8	6259925.73	2301083.26
n9	6259905.62	2301049.32
n10	6259806.23	2300956.47
n11	6259947.70	2300578.97
n12	6259947.46	2300590.99
n13	6259810.92	2300955.37
n14	6259908.77	2301046.79
n15	6259929.09	2301081.09
n16	6260073.94	2301299.60
n17	6260240.93	2301548.43
n18	6260623.55	2302115.72
n19	6260858.56	2302177.79
n20	6261149.98	2302251.80
n21	6261191.97	2302337.80
n22	6261262.21	2302486.45
n1	6261258.59	2302488.16

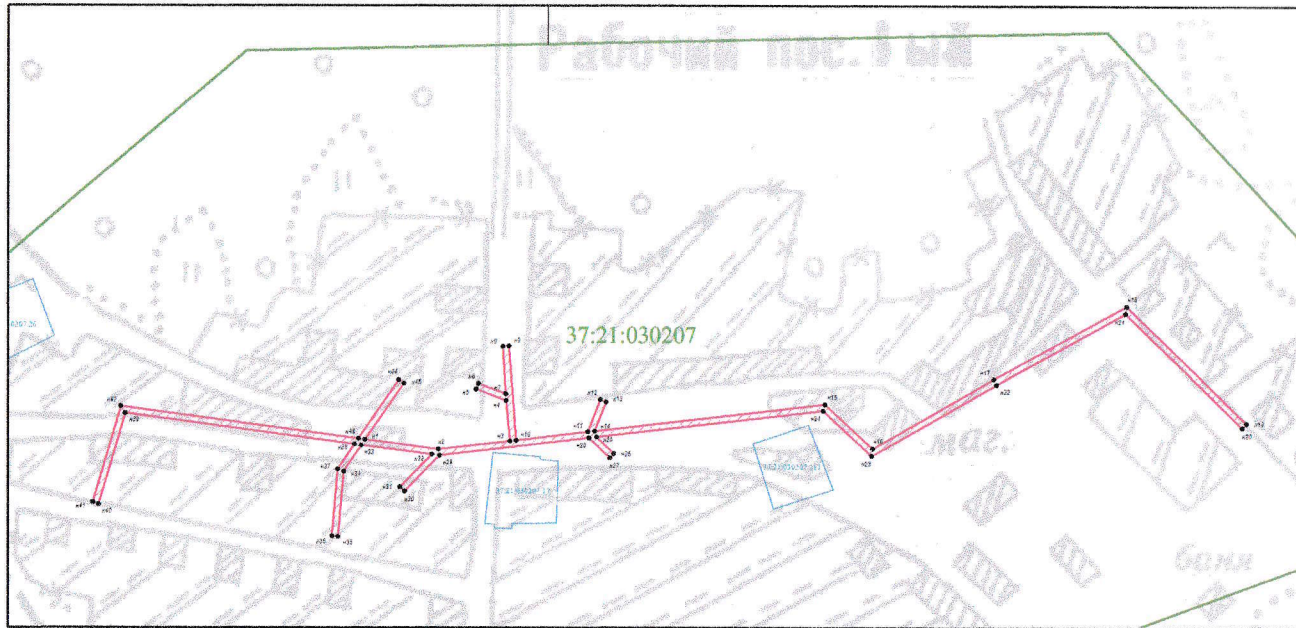
**Условные обозначения:**

-  - зона планируемой границы сферы действия публичного сервитута
-  - границы существующих земельных участков
- 37:20:020105:25 - кадастровый номер земельного участка
- 37:20:010310 - номер кадастрового квартала
-  - характерная точка границы, сведения о которой достаточны для определения ее местоположения
- n1, n2, n3, ... - номер характерной точки границы, сведения о которой достаточны для определения ее местоположения

**Схема расположения границ (сферы действия) публичного сервитута  
устанавливаемого в целях размещения и обслуживания объекта электросетевого хозяйства (ВЛ-0,4 кВ от ТП №3, входящей в состав  
Электросетевого комплекса №3, объект "Рабочие поселки", лит.П)**

Адрес (местоположение): обл. Ивановская, р-н Южский, с. Мугреевский  
Площадь планируемого публичного сервитута: 4568 кв.м.  
Категория земель: земли населенных пунктов

Координаты поворотных точек границ сервитута  
Система координат: СК 1963 г



**Масштаб 1:5000**

**Условные обозначения:**

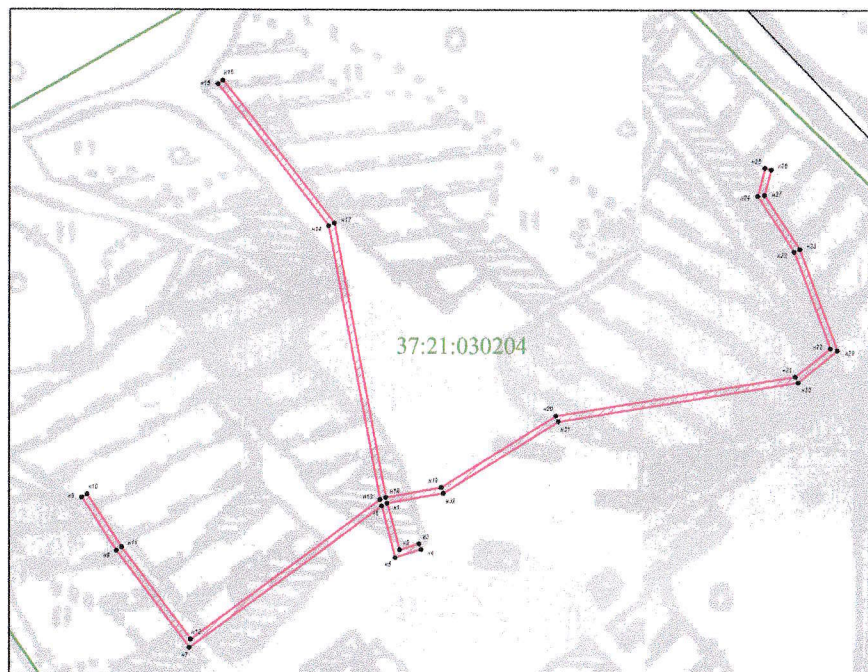
- ////// - зона планируемой границы сферы действия публичного сервитута
- :122/чзу1 - обозначение планируемой границы сферы действия публичного сервитута
- - границы существующих земельных участков
- 37:20:020105:25 - кадастровый номер земельного участка
- 37:20:010310 - номер кадастрового квартала
- - характерная точка границы, сведения о которой достаточны для определения ее местоположения
- n1, n2, n3, ... - номер характерной точки границы, сведения о которой достаточны для определения ее местоположения

Обозначение характерных точек границ	Координаты, м	
	X	Y
1	2	3
n1	6258499.83	2300470.34
n2	6258493.30	2300518.42
n3	6258498.87	2300565.52
n4	6258525.59	2300563.55
n5	6258533.06	2300543.42
n6	6258536.80	2300544.84
n7	6258529.98	2300562.85
n8	6258561.21	2300561.05
n9	6258561.44	2300565.04
n10	6258499.34	2300569.60
n11	6258504.91	2300616.78
n12	6258526.20	2300625.08
n13	6258524.75	2300628.80
n14	6258505.43	2300621.28
n15	6258523.07	2300772.84
n16	6258493.96	2300804.17
n17	6258539.80	2300884.17
n18	6258588.15	2300971.17
n19	6258511.08	2301050.40
n20	6258508.21	2301047.61
n21	6258583.21	2300970.51
n22	6258536.33	2300886.15
n23	6258489.02	2300803.60
n24	6258518.88	2300771.47
n25	6258501.56	2300622.59
n26	6258490.38	2300633.95
n27	6258487.53	2300631.15
n28	6258500.96	2300617.49
n29	6258489.38	2300519.35
n30	6258465.36	2300496.09
n31	6258468.15	2300493.22
n32	6258489.83	2300514.22
n33	6258496.14	2300467.82
n34	6258478.60	2300456.15
n35	6258435.39	2300452.34
n36	6258435.74	2300448.36
n37	6258479.97	2300452.25
n38	6258496.73	2300463.41
n39	6258517.25	2300312.37
n40	6258456.80	2300294.82
n41	6258457.91	2300290.98
n42	6258521.68	2300309.49
n43	6258500.43	2300465.90
n44	6258539.20	2300492.59
n45	6258536.94	2300495.88
n1	6258499.83	2300470.34

**Схема расположения границ (сферы действия) публичного сервитута  
устанавливаемого в целях размещения и обслуживания объекта электросетевого хозяйства (ВЛ-0,4 кВ от ТП№6, входящей в состав  
Электросетевого комплекса №3, объект "Рабочие поселки", лит.П)**

Адрес (местоположение): обл. Ивановская, р-н Южский, с. Мугреевский  
Площадь планируемого публичного сервитута: 4321 кв.м.  
Категория земель: земли населенных пунктов

Координаты поворотных точек границ сервитута  
Система координат: СК 1963 г



**Масштаб 1:5000**

Обозначение характерных точек границ	Координаты, м	
	X	Y
1	2	3
n1	6261256.91	2302698.75
n2	6261226.31	2302706.94
n3	6261230.31	2302720.00
n4	6261226.49	2302721.17
n5	6261221.28	2302704.15
n6	6261255.11	2302695.09
n7	6261161.46	2302568.76
n8	6261225.13	2302520.84
n9	6261260.25	2302498.02
n10	6261262.42	2302501.38
n11	6261227.48	2302524.08
n12	6261167.03	2302569.58
n13	6261259.36	2302694.07
n14	6261440.09	2302659.61
n15	6261533.47	2302586.91
n16	6261535.99	2302590.02
n17	6261441.78	2302663.35
n18	6261260.82	2302697.86
n19	6261267.30	2302734.47
n20	6261314.69	2302809.90
n21	6261340.76	2302967.70
n22	6261359.59	2302990.43
n23	6261423.23	2302966.81
n24	6261459.90	2302942.93
n25	6261478.39	2302947.79
n26	6261477.37	2302951.66
n27	6261460.60	2302947.24
n28	6261425.06	2302970.39
n29	6261358.30	2302995.14
n30	6261337.00	2302969.43
n31	6261310.87	2302811.33
n32	6261263.50	2302735.94
n1	6261256.91	2302698.75

**Условные обозначения:**

- ////// - зона планируемой границы сферы действия публичного сервитута
- :122/чзу1 - обозначение планируемой границы сферы действия публичного сервитута
- - границы существующих земельных участков
- 37:20:020105:25 - кадастровый номер земельного участка
- 37:20:010310 - номер кадастрового квартала
- - характерная точка границы, сведения о которой достаточны для определения ее местоположения
- n1, n2, n3... - номер характерной точки границы, сведения о которой достаточны для определения ее местоположения