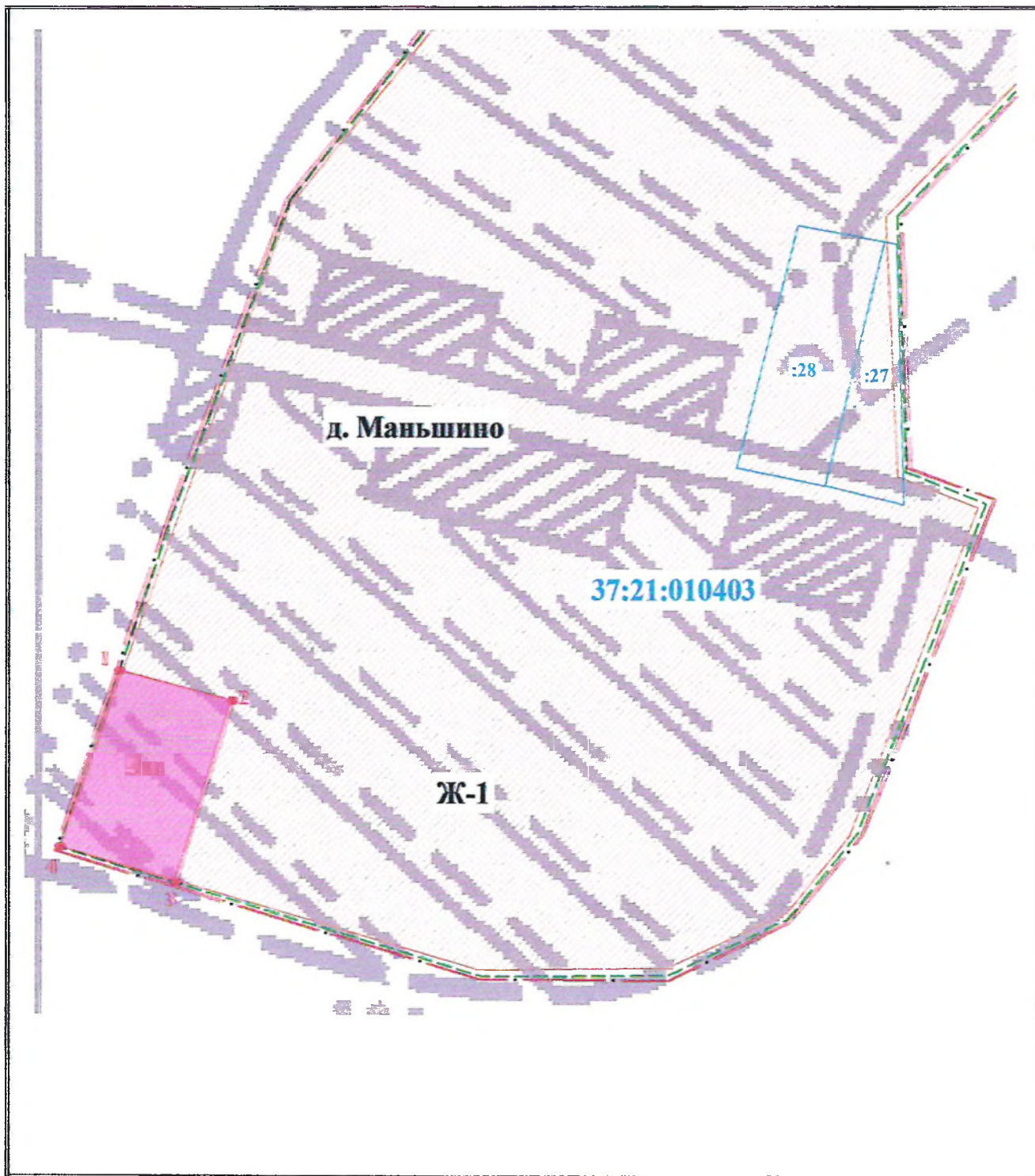


Утверждена
Постановлением Администрации Южского
(наименование документа об утверждении, включая наименования
муниципального района
органов государственной власти или органов местного
самоуправления, принявших решение об утверждении схемы
или подписавших соглашение о перераспределении земельных участков)
от _____ № _____

**Схема расположения земельного участка или земельных участков
на кадастровом плане территории**






Система координат: СК-63

Условный номер земельного участка :ЗУ1		
Площадь земельного участка <u>2500 кв.м</u>		
Обозначение характерных точек границ	Координаты , м	
	X	Y
1	2	3
1	6255557.84	2257729.96
2	6255548.00	2257767.74
3	6255487.29	2257748.72
4	6255498.95	2257709.91



Масштаб 1:2000

Условные обозначения:

	- образуемый земельный участок путём раздела с сохранением исходного в измененных границах
	- существующая часть границы, имеющиеся в ЕГРН сведения о которой достаточны для определения ее местоположения
37:21:010403	- кадастровый квартал
:28	- существующий земельный участок
	- граница кадастрового квартала
	- зона застройки индивидуальными жилыми домами
ЗУ1	- надпись вновь образованного земельного участка
	- надпись номеров вновь образованных характерных точек